

karte • atlasi • vodniki

# KATALOG

2017

**KARTO**GRAFIJA

Z vami že od leta 2007



## KARTOGRAFIJA

Tržaška cesta 42, 1000 Ljubljana

Telefon: 0590 71 886

Faks: 01 256 57 78

E-pošta: [info@kartografija.si](mailto:info@kartografija.si)

[www.kartografija.si](http://www.kartografija.si)



Založila in izdala: Kartografija d.o.o., 2017

# KAZALO

Planinske karte (1 : 50 000, 1 : 25 000)	4
Mestne karte	5
Avtoatlas Slovenija (1 : 75 000)	6
Slovenija NAJ15 - Turistični vodnik	6
Avtokarte	7
Turistične karte (1 : 75 000, 1 : 50 000)	8
Turistične karte z vodnikom (1 : 40 000)	9
Motoristični atlas Slovenija	10
Kolesarski atlas Slovenija (1 : 75 000)	11
Turistično-navtične karte (1 : 100 000)	12
Interaktivne karte	13
Potepanje po Sloveniji - didaktična igra	14
Medved Lovro raziskuje Slovenijo	15
Stenske avtokarte	16
Male stenske karte	17
Stenske mestne karte	17
Stenske šolske karte - geografija	18
Stenske šolske karte - zgodovina	19
Karte s poštnimi številkami	20
Žepni vodniki (1 : 25 000)	21
Informacijske table	22
Neme karte	23
Izris 3D objektov	23
Karte po naročilu	24
Dodelava kart	26
Plakati	26
Zastopanje in prodaja	27
Naša prodajna mesta v Sloveniji	28
Naši distributerji v tujini	28
Spletna trgovina	29
Facebook	30

# PLANINSKE KARTE

1 : 50 000, 1 : 25 000



markirane planinske poti

planinske postojanke

dostopi in čas hoje

parkirišča in zapore cest

naravne zanimivosti

legenda znakov

format 99 × 68 cm

priročen format 12 × 23 cm

SE NE STRGAJO

SO NEPREMOČLJIVE

8,99 eur

## PLANINSKE KARTE

Planinskim kartam Triglava, Triglavskega narodnega parka, Karavank in Kamniško-Savinjskih Alp se bo v letu 2017 pridružila tudi planinska karta Julijskih Alp, pa tudi Bohinj in Kranjska Gora.

Izrisane v teh merilih so zelo pregledne in natančne. Omogočajo odlično orientacijo v naravi pri obisku naših gor.

Na hrbtni strani vsake karte so predstavljene planinske postojanke z vsemi potrebnimi podatki in povezavami do spleta (nadmorska višina, geografski položaj, kapacitete, čas obratovanja, dostop do sosednjih koč).

Natisnjene so na poseben, odporen papir, ki se ne trga, je nepremočljiv ter se zlahka raztegne in zgiba nazaj v priročen format.

Karte so za dodatno zaščito vložene v PVC ovitek.



EAN koda	Ime karte	Merilo
3830048523592	TRIGLAVSKI NARODNI PARK	1 : 50 000
3830048523752	JULIJSKE ALPE	1 : 50 000
3830048523615	KARAVANKE	1 : 50 000
3830048523608	KAMNIŠKO-SAVINJSKE ALPE	1 : 50 000
3830048523677	TRIGLAV	1 : 25 000
3830048523776	BOHINJ	1 : 25 000
3830048523769	KRANJSKA GORA	1 : 25 000

# MESTNE KARTE

različna merila



- ..... podrobna karta mesta
- ..... povečan izsek mestnega središča
- ..... seznam ulic in obrobnih naselij
- ..... shema širšega območja mesta
- ..... turistične informacije
- ..... legenda znakov
- ..... shema mestnega potniškega prometa
- ..... hoteli, pošte, trgovine
- ..... parkirišča, bencinski servisi
- ..... šole, parki, športne površine
- ..... javne ustanove, zgodovinske zgradbe...

4,90 eur

7,70 eur



3,90 eur

EAN koda	Ime karte	Merilo	Velikost	Cena
3830048523660	CELJE	1 : 13 000	68 × 46 cm	4,90 €
3830048521956	KOPER - žepna karta	1 : 8 000	47 × 33 cm	3,90 €
3830048522014	KRANJ - žepna karta	1 : 10 000	47 × 33 cm	3,90 €
3830048521185	LJUBLJANA	1 : 15 000	99 × 68 cm	7,70 €
3830048521192	MARIBOR	1 : 15 000	77 × 68 cm	7,70 €
3830048522052	MURSKA SOBOTA - žepna karta	1 : 8 500	47 × 33 cm	3,90 €
3830048522045	NOVA GORICA - žepna karta	1 : 10 000	47 × 33 cm	3,90 €
3830048522038	NOVO MESTO - žepna karta	1 : 10 000	47 × 33 cm	3,90 €
3830048522069	PTUJ - žepna karta	1 : 10 000	47 × 33 cm	3,90 €
3830048522076	ŠKOFJA LOKA - žepna karta	1 : 10 000	47 × 33 cm	3,90 €

# AVTOATLAS SLOVENIJA

1 : 75 000



21 × 30 cm

pregledna karta Slovenije

97 strani avtokarte Slovenije 1 : 75 000

seznam krajevnih imen na avtokartah

11 kart mestnih občin 1 : 12 500

seznam uličnih imen

prometne informacije in napotki

legenda znakov, razdalje med večjimi kraji

19,90 eur

vse, kar potrebujemo za potepanje po Sloveniji. Vsebuje zelo natančne avtokarte z najnovejšim stanjem avtocestnega in cestnega omrežja z razdaljami, turistične informacije, bencinske servise in naravne ter kulturne zanimivosti naše dežele.

Vsebuje tudi 11 kart središč vseh mestnih občin v Sloveniji v merilu 1 : 12 500 s pripadajočimi seznami ulic (Ljubljana 1 : 20 000).

Avtoatlas Slovenije je eden naših novejših izdelkov in predstavlja



EAN koda	Ime atlasa	Merilo
9789619329320	AVTOATLAS SLOVENIJE	1 : 75 000

## SLOVENIJA 15NAJ

Turistični vodnik



11 × 19 cm

15 najbolj zanimivih točk, razgledov, osebnosti...

kratka zgodovina Slovencev

podrobnejši opis po 5 pokrajinskih enotah

zemljevidi, fotografije

Turistični vodnik Slovenija NAJ15 je namenjen predvsem turistom. Tekst je v slovenskem in angleškem jeziku.

14,90 eur

EAN koda	Ime atlasa
9789619329306	SLOVENIJA - Turistični vodnik NAJ15

# AVTOKARTE

## različna merila



natančne in pregledne cestne mreže

razdalje med kraji

bencinski servisi

turistične zanimivosti

priročno zgbane

seznami krajevnih imen na zadnji strani

legende znakov

8,10 eur



Avtokarta Slovenije je natisnjena na papir velikosti 99 × 68 cm, avtokarta Hrvaške, Slovenije in BIH v velikosti 100 × 102 cm, avtokarta Evrope v velikosti 108 × 88 cm, avtokarta Slo, Hrv, BiH, Srb, Kos, ČG in Mak v velikosti 120 × 86 cm, avtokarta Črne Gore pa v velikosti 99 × 68 cm. Vse karte imajo na hrbtni strani sezname krajevnih imen.

EAN koda	Ime avtokarte	Merilo
3830048522397	ČRNA GORA	1 : 250 000
3830048521024	EVROPA	1 : 4 150 000
3830048521000	HRVAŠKA, SLOVENIJA IN BIH	1 : 500 000
3830048523127	SLOVENIJA, ISTRA, KVARNER	1 : 270 000
3830048521031	SLOVENIJA, HRVAŠKA, BIH, SRB, KOS, ČG, MAK	1 : 750 000

# TURISTIČNE KARTE

1 : 75 000, 1 : 50 000



natančne in pregledne cestne mreže

naravne zanimivosti

kulturne znamenitosti

hoteli, kampi, bencinski servisi

sidrišča, marine, pristani

pohodne in kolesarske poti



priročno zgbane

legende znakov

8,10 eur



Turistične karte so natisnjene na papirju velikosti 99 × 68 cm. Na eni strani je karta, na drugi strani pa bogat opis zanimivih krajev tega območja, opremljen s fotografijami in iskalnimi koordinatami.



EAN koda	Ime karte	Merilo
3830048521055	ALPSKI SVET - ZAHODNI DEL	1 : 75 000
3830048521086	LJUBLJANA IN OKOLICA	1 : 75 000
3830048521062	NOT. KRAS, BRKINI, DOLENJSKA, BELA KRAJINA	1 : 75 000
3830048521116	POSAVSKO HRIBOVJE	1 : 75 000
3830048521123	PRIMORSKA	1 : 75 000
3830048521093	ŠTAJERSKA	1 : 50 000



# TURISTIČNE KARTE Z VODNIKOM

1 : 40 000



natančne in pregledne cestne mreže

benc. servisi, hoteli, kampi, marine...

naravne zanimivosti

kulturne znamenitosti

pohodne poti

kolesarske poti

priročno zgibane

legende znakov

12,00 eur



Turistične karte v izjemno natančnem merilu so natisnjene obojestransko na formatu 99 × 68 cm in so zelo primerne za načrtovanje izletov v naravo. V plastičnem ovitku dimenzije 12 × 23 cm je poleg karte priložen tudi vodnik s turističnimi opisi krajev in fotografijami. Našteti so najpomembnejši vrhovi s pristopi in postojankami, na koncu vodnika pa so dodani predlogi kolesarskih izletov z višinskimi grafi za območje, ki ga pokriva karta.

EAN koda	Ime karte
3830048522502	GORENJSKA
3830048522496	JULIJSKE ALPE
3830048522519	KAMNIŠKO-SAVINJSKE ALPE, KOROŠKA, PODJUNA
3830048522564	LJUBLJANA IN OKOLICA
3830048522526	POHORJE
3830048522533	POMURJE
3830048522540	POSOČJE, REZIJA, VZHODNA BENEČIJA
3830048522571	PRIMORSKA
3830048522557	ŠKOFJELOŠKO-IDRIJSKO-CERKLJANSKO HRIBOVJE

# MOTORISTIČNI ATLAS SLOVENIJA

## različna merila



13 × 20 cm

12 zemljevidov - enodnevnih izletov po Sloveniji

6 zemljevidov - enodnevnih izletov onkraj meja Slovenije  
označene in opisane zanimivosti ob poti

fotografije

bencinski servisi, gostilne

dolžine posameznih odsekov

poraba časa glede na izkušnost motorista

trase poti v GPX obliki za navigacijo

ustreza tank torbi

**v pripravi za leto 2017**

Motoristični atlas Slovenije v špiralni vezavi v formatu 13 x 20 cm vsebuje zemljevide 18 predlaganih motorističnih poti ter znamenitosti na posamezni poti.

Namenjen je tako začetnikom kot izkušenim motoristom, ki bi se radi s svojim jeklenim konjičem popeljali po najbolj zanimivih in zavutih cestah Slovenije. Najnovejša izdaja vsebuje tudi 6 novih poti, ki vodijo tudi onkraj meja Slovenije.

Atlas vsebuje tudi povezavo do GPX datotek za posamezne poti, ki se jih da uporabiti za lažjo navigacijo na ustrezni navigacijski napravi.



# KOLESARSKI ATLAS SLOVENIJA

1 : 75 000



21 × 30 cm

.....  
kolesarsko omrežje

.....  
predlogi enodnevnih krožnih izletov

.....  
fotografije

.....  
gostilne in okrepčevalnice

.....  
dolžine posameznih odsekov

.....  
poraba časa

.....  
plastificirano

.....  
špiralna vezava

**v pripravi za leto 2017**

Kolesarski atlas Slovenije v špiralni vezavi v formatu 21 x 30 cm vsebuje zemljevide celotnega ozemlja Slovenije, na njih pa označene kolesarske poti. Kolesarsko omrežje je usklajeno in klasificirano v skladu z nacionalnim programom, saj ima ločene daljinske poti in posamezne regijske izlete.

Uporabnik si lahko izlet načrtuje sam po svojih sposobnostih ali pa izbere katerega od 150 že predlaganih in opisanih enodnevnih krožnih izletov, zato je atlas namenjen začetnikom kot tudi kondicijsko boljše pripravljenim kolesarjem.

Velika prednost tega atlasa je, da so vsi zemljevidi plastificirani in se ne strgajo. Možno jih je vzeti iz mape vsakega posebej, tako da ni potrebno s seboj vzeti celega atlasa, ampak samo zemljevide za določeno območje. Zemljevide lahko tudi prepognemo in pospravimo v žep.

Označene so tudi gostilne, prenočišča, hoteli, kolesarski servisi, bencinski servisi, naravne in kulturne zanimivosti itd.

150 izletov je posebej opisanih in opremljenih s fotografijami in grafom.



EAN koda	Ime atlasa	Velikost
	Slovenija - kolesarski atlas *	21 × 30 cm

\* v pripravi za leto 2017

# TURISTIČNO-NAVTIČNE KARTE

1 : 100 000



natančne in pregledne cestne mreže

razdalje med kraji

bencinski servisi

turistične zanimivosti, hoteli, kampi

sidrišča, marine, pristani

pohodne poti

kolesarske poti

priročno zgbane

legende znakov

8,10 eur

8,90 eur

Turistično-navtične karte so natisnjene na formatu 99 × 68 cm in prikazujejo svoje območje v merilu 1 : 100 000. Karta Črnogorsko primorje ima poleg karte še opis NP Lovčen in NP Skadarsko jezero, na hrbtni strani pa opis krajev s fotografijami.

V prodaji je tudi komplet štirih kart Dalmacije, torej dveh dvostranskih kart, ki pokrivajo območje med Kvarnerjem in Črnogorskim primorjem za ceno ene.



EAN koda	Ime karte	Cena
3830048521154	ISTRA IN KVARNER	8,10 €
3830048521161	DALMACIJA - komplet 4 kart	8,90 €
3830048522380	ČRNOGORSKO PRIMORJE	8,10 €

# INTERAKTIVNE KARTE

papir <---> zaslon



layar

Vam je vŕeč izgled in praktiĝnost klasiĝne karte na papirju, pogreŕate pa vse vsebinske in tehniĝne moŕnosti, ki jih omogoĝa digitalna kartografija?

**Ponujamo vam moŕnost izdelave interaktivne karte na papirju.**

Po naĝelih t.i. nadgrajene ali obogatene resniĝnosti (Augmented Reality) se deli karte kot celote ali namenski znaki na njej uporabijo kot koda za dostop do poljubne dodatne vsebine na spletu ali offline na mobilni napravi. Z napravo slikate del karte, ki vas zanima, ustrezna aplikacija pa vam na zaslonu sliko prevleĝe z interaktivnim slojem (npr. ŕive ikone). Tako lahko dostopate do vsebin, ki jih sicer na papirju ni mogoĝe prikazati. Na ta naĝin lahko ŕe tako bogato vsebino karte ŕe dodatno nadgradite po svoji meri.

Dodatna prednost je tudi ta, da se vsebina v digitalni obliki lahko oblikuje, dopolnjuje in posodablja neodvisno od procesa posodabljanja osnovne karte na papirju.



# POTEPANJE PO SLOVENIJI

## Na pot z medvedkom Lovrom



### ZEMLJEVID KOT DIDAKTIČNA IGRA!

Izšla je nova didaktična igra z 252 vprašanji in odgovori, razdeljenimi v 4 težavnostne stopnje. Namenjena je vsaj 2 igralcema ali več nad 6 leti starosti, ki se s pomočjo figuric in igralne kocke pomikajo po poti na igralni plošči proti cilju. Med igro spoznavajo naravne lepote Slovenije in značilnosti slovenskih krajev in običajev.



EAN koda	Ime karte	Velikost	Cena
3830048523585	POTEPANJE PO SLOVENIJI - igra	52 × 35 cm	16,90 eur

# MEDVED LOVRO RAZISKUJE SLOVENIJO



- SESTAVLJANKA
- STENSKI ZEMLJEVID
- ZGIBANKA

## Zemljevid kot didaktična igračka!

Zelo lep in domiselno ilustriran otroški zemljevid Slovenije krasijo odlične ilustracije Marjana Mančka, ki našim najmlajšim slikovito prikažejo značilnosti slovenskih pokrajin.

V merilu 1 : 300 000 ga lahko uporabljamo kot stenski zemljevid, saj je v ta namen opremljen s plastičnimi letvicami in v zaščitnem plastičnem tulcu.

Na voljo je tudi v obliki sestavljanke ali zgibane karte.

Podobne didaktične lastnosti ima otroški stenski zemljevid Miha in Muri, ki odkrivata svet.



EAN koda	Ime karte	Velikost	Cena
3830048522199	MEDVED LOVRO RAZISKUJE SLOVENIJO - CP	160×120 cm	160,00 eur
3830048522205	MEDVED LOVRO RAZISKUJE SLOVENIJO - plakat	94 × 70 cm	19,90 eur
3830048522212	MEDVED LOVRO RAZISKUJE SLOVENIJO - sestavljl.	36 × 24 cm	9,90 eur
3830048522250	MEDVED LOVRO RAZISKUJE SLOVENIJO - zgibanka	94 × 70 cm	8,10 eur
3830048523073	MIHA IN MURI ODKRIVATA SVET	156×115 cm	160,00 eur

CP = ceradno platno

# STENSKE AVTOKARTE

## različna merila



Stenske avtokarte so fizične karte s poudarjenim prikazom cestne mreže in razdaljami med večjimi kraji. Tematski kartografski znaki so pojasnjeni v legendi. Obešene na steni doma ali v poslovnem okolju so kot nalašč za načrtovanje daljših poti.

Stenske karte je možno kupiti v dveh variantah:

- natisnjene na sijajni (glossy) papir, opremljene s PVC letvico in shranjene v PVC tulec,
- kaširane na penasto (PEN) ali magnetno ploščo in okvirjene z ALU okvirjem.

EAN koda	Ime karte	Velikost	Cena
3830048521260	SVET STIEFEL - politična, z letvicami	137 × 97 cm	35,50 eur
3830048521222	EVROPA - z letvicami, sijajni papir	104 × 90 cm	35,50 eur
3830048523066	SLO, HRV, BIH, SRB, KOS, ČG, MAK	121 × 90 cm	35,50 eur
3830048521246	HRVAŠKA, SLOVENIJA, BIH - z letvicami	104 × 105 cm	35,50 eur
3830048523899	ISTRA - z letvicami	100 × 70 cm	35,50 eur
3830048522243	SLOVENIJA - plastificirana magn. plošča, okvir	104 × 77 cm	250,00 eur
3830048523745	SLOVENIJA - plastificirana PEN plošča, okvir	104 × 77 cm	190,00 eur
3830048522229	SLOVENIJA - plastificirana, z letvicami	104 × 77 cm	69,00 eur
3830048521253	SLOVENIJA - z letvicami, sijajni papir	104 × 77 cm	35,50 eur
3830048523387	SLOVENIJA - občine	100 × 70 cm	35,50 eur



# MALE STENSKÉ KARTE

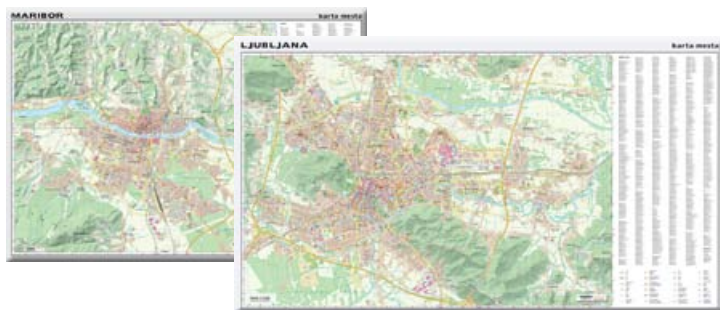
različna merila



Male stenske karte so plastificirane, zato omogočajo sistem piši-briši.

EAN koda	Ime karte	Velikost	Cena
3830048523295	SLOVENIJA - s PVC letvicami, v tulcu	100 × 70 cm	14,90 eur
3830048523301	EVROPA - s PVC letvicami, v tulcu	100 × 70 cm	14,90 eur
3830048523318	SVET - s PVC letvicami, v tulcu	100 × 70 cm	14,90 eur

# STENSKÉ MESTNE KARTE



Možna je priprava stenske karte kateregakoli naselja v Sloveniji. Možna je plastifikacija po sistemu piši-briši, lahko tudi na PEN ploščo z ALU okvirjem.

EAN koda	Ime karte	Velikost	Cena
3830048522748	LJUBLJANA - z indeksom in letvicami	128 × 73 cm	59,50 eur
3830048522779	MARIBOR - z indeksom in letvicami	104 × 73 cm	49,50 eur

# STENSKÉ ŠOLSKE KARTE

## Geografija



Stenske karte, ki so namenjen šolski geografiji, prikazujejo različne dele zemeljske oble. So hkrati fizične in politične, saj prikazujejo tako relief kot politično razdelitev območja.

EAN koda	Ime karte	Velikost karte	Cena
3830048522700	AFRIKA - 1 : 7 000 000 - CP	114 × 156 cm	160,00 eur
3830048522793	AVSTRALIJA - 4 250 000 - CP	158 × 128 cm	160,00 eur
3830048523349	AZIJA - 1 : 10 000 000 - CP	158 × 128 cm	160,00 eur
3830048522281	EVROPA - 1 : 5 000 000 - CP	158 × 108 cm	160,00 eur
3830048523691	EVROPA - politična	158 × 108 cm	160,00 eur
3830048523035	EVROPA - reliefna	103 × 73 cm	150,00 eur
3830048522670	JV EVROPA - 1 : 1 000 000 - CP	158 × 170 cm	180,00 eur
3830048522687	SEVERNA AMERIKA - 1 : 6 000 000 - CP	113 × 158 cm	160,00 eur
3830048522694	JUŽNA AMERIKA - 1 : 6 000 000 - CP	113 × 150 cm	160,00 eur
3830048521369	SLOVENIJA - 1 : 150 000 - CP	200 × 135 cm	190,00 eur
3830048521376	SLOVENIJA - 1 : 187 500 - CP	160 × 108 cm	160,00 eur
3830048523158	SLOVENIJA - geološka	104 × 82 cm	35,50 eur
3830048522090	SLOVENIJA V EVROPI IN SVETU	117 × 160 cm	160,00 eur
3830048522298	SVET - 1 : 27 000 000 - CP	158 × 108 cm	160,00 eur
3830048523639	SVET - 1 : 26 000 000 - CP	160 × 112 cm	160,00 eur

CP = ceradno platno

# STENSKÉ ŠOLSKE KARTE

## Zgodovina



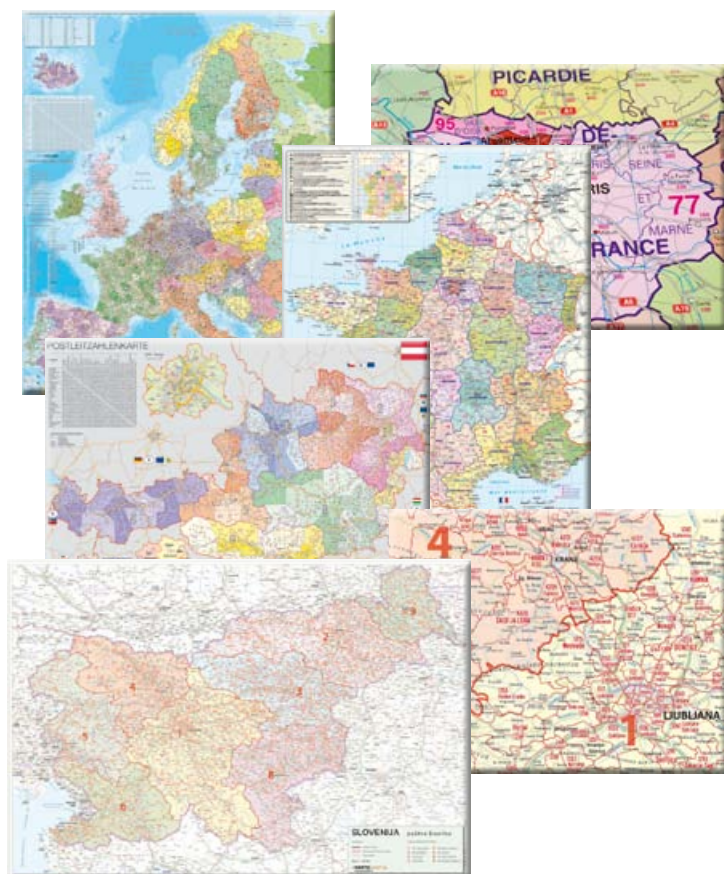
Stenske karte s področja šolske zgodovine prikazujejo Svet, Evropo in slovensko državo v različnih zgodovinskih obdobjih, predvsem tedanjo politično razdelitev z dodanimi posebnimi tematskimi sklopi.

EAN koda	Ime karte	Velikost	Cena
3830048522816	DRŽAVE STAREGA VEKA NA BLIŽNJEM VZHODU	120 x 96 cm	140,00 eur
3830048522823	DRŽAVA ALEKSANDRA VELIKEGA 323 PR. N. Š.	120 x 96 cm	140,00 eur
3830048522830	RIMSKO CESARSTVO LETA 14 N. Š.	120 x 96 cm	140,00 eur
3830048522847	ŠIRJENJE KRŠČANSTVA DO LETA 325 N. Š.	120 x 96 cm	140,00 eur
3830048522854	SELITVE LJUDSTEV V 4. IN 5. STOLETJU	120 x 96 cm	140,00 eur
3830048522861	EVROPA V ČASU KARLA VELIKEGA LETA 814	120 x 96 cm	140,00 eur
3830048522878	EVROPA IN BLIŽ. VZHOD MED LETI 1519 IN 1700	120 x 96 cm	140,00 eur
3830048522885	RAZISKOVANJA IN ODKRITJA DO LETA 1610	120 x 96 cm	140,00 eur
3830048522892	KOLONIALNE POSESTI LETA 1763	120 x 96 cm	140,00 eur
3830048522908	EVROPA POD NAPOLEONOM LETA 1810	120 x 96 cm	140,00 eur
3830048522915	EVROPA PO DUNAJSKEM KONGRESU LETA 1815	120 x 96 cm	140,00 eur
3830048522939	EVROPA PO BERLINSKEM KONGRESU LETA 1878	120 x 96 cm	140,00 eur
3830048522946	KOLONIALNA RAZDELITEV LETA 1914	120 x 96 cm	140,00 eur
3830048522953	SVET MED I. SVETOVNO VOJNO 1914-1918	120 x 96 cm	140,00 eur
3830048522960	I. SV. VOJNA: 1914-1918 V EVROPI	120 x 96 cm	140,00 eur
3830048522977	EVROPA PO MIR. POGODBAH V LETIH 1919-1924	120 x 96 cm	140,00 eur
3830048522984	EVROPA 1. SEPTEMBRA 1938	120 x 96 cm	140,00 eur
3830048522991	II. SVETOVNA VOJNA - EVROPA IN SEV. AFRIKA	120 x 96 cm	140,00 eur
3830048523004	II. SVETOVNA VOJNA NA DALJNEM VZHODU	120 x 96 cm	140,00 eur
3830048522922	KOLONIALNE POSESTI LETA 1815	120 x 96 cm	140,00 eur
3830048522403	SLOVENCIMED I. SVETOVNO VOJNO	113 x 158 cm	160,00 eur
3830048522410	SLOVENCIV KRALJEVINI JUGOSLAVIJI	158 x 126 cm	160,00 eur
3830048522427	SLOVENCIV ČASU II. SVETOVNE VOJNE	158 x 125 cm	160,00 eur
3830048522434	SLOVENCIV ČASU SOCIALISTIČNE JUGOSLAVIJE	158 x 112 cm	160,00 eur
3830048522441	SAMOSTOJNA SLOVENIJA *	158 x 112 cm	160,00 eur
3830048522458	SLOVENSKE MEJE V 20. STOLETJU *	158 x 112 cm	160,00 eur
3830048522465	GOSPODARSKI RAZVOJ V 20. STOLETJU *	158 x 112 cm	160,00 eur
3830048522472	KULTURNI SPOMENIKI IN USTANOVE *	158 x 112 cm	160,00 eur

\* v pripravi za leto 2017

# KARTE S POŠTNIMI ŠTEVILKAMI

## različna merila



Karte s poštnimi številkami so pregledni barvni stenski zemljevidi, ki imajo poleg poštних številok označene tudi glavne prometnice, avtoceste, trajektnne linije, mednarodna letališča itd. Zelo primerne so za transportna podjetja.

Karte imajo zgoraj in spodaj letvice ter obešalo, shranjene pa so v PVC tulcu.

EAN koda	Ime karte	Velikost	Cena
3830048522809	AVSTRIJA - s poštними številkami, z letvicami	95 × 67 cm	35,50 eur
3830048521239	EVROPA - s poštними številkami, z letvicami	97 × 137 cm	35,50 eur
3830048522311	FRANCIJA - s poštными številkami, z letvicami	97 × 137 cm	35,50 eur
3830048522304	ITALIJA - s poštными številkami, z letvicami	97 × 137 cm	35,50 eur
3830048522328	NEMČIJA - s poštными številkami, z letvicami	97 × 137 cm	35,50 eur
3830048522335	RUSIJA IN VZH. EVROPA - pošt. št., z letvicami	137 × 97 cm	35,50 eur
3830048523622	SLOVENIJA - s poštными št., z letvicami	104 × 76 cm	35,50 eur
3830048523707	ŠVIČA - s poštными številkami, z letvicami	95 × 67 cm	35,50 eur
3830048523714	V. BRITANIJA - s poštными št., z letvicami	97 × 137 cm	35,50 eur

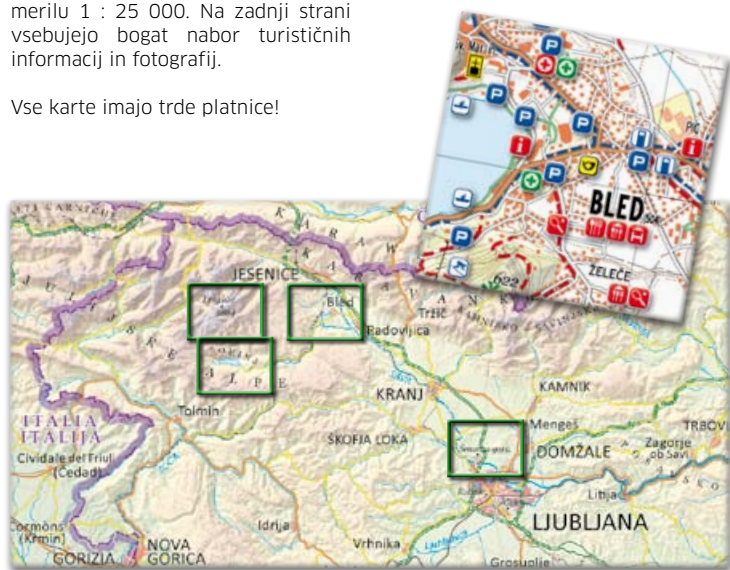
# ŽEPNE KARTE - VODNIKI

1 : 25 000



Žepni vodniki so novejša serija kart, ki prikazujejo turistično najbolj obiskovana območja Slovenije v merilu 1 : 25 000. Na zadnji strani vsebujejo bogat nabor turističnih informacij in fotografij.

Vse karte imajo trde platnice!



EAN koda	Ime karte	Velikost karte	Cena
3830048523202	BLED	57 × 43 cm	6,90 eur
3830048523219	BOHINJ	57 × 43 cm	6,90 eur
3830048523196	TRIGLAV	57 × 43 cm	6,90 eur
3830048523226	ŠMARNA GORA IN RAŠICA	57 × 43 cm	6,90 eur

# INFORMACIJSKE TABLE



Po meri izdelujemo zemljevide za uporabo pri najrazličnejših informacijskih tablah. Prilagodimo jih glede same velikosti, tako da je berljivost elementov optimalna glede na oddaljenost uporabnika od table.

Ponujamo vam celovito storitev - table vam najprej računalniško oblikujemo z vašo vsebino, nato pa vam jo izdelamo vključno z nosilno konstrukcijo do faze postavitve. Možna je tudi nočna osvetlitev.

## NEME KARTE

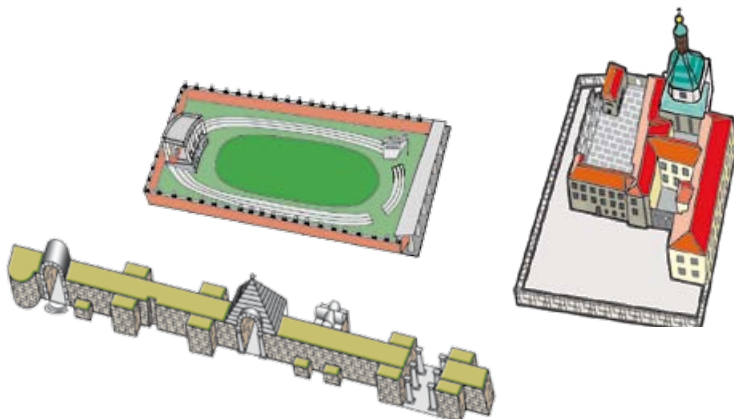
Zemljevid je zelo pomemben učni pripomoček vsakega osnovnošolca in srednješolca, saj mu pomaga razširiti znanje o prostoru, v katerem živimo.

Poleg karte Slovenije, Evrope in Sveta smo izdelali tudi njihove neme izpeljanke. Ker so plastificirane, jih lahko uporabljamo po sistemu piši-briši.



## IZRIS 3D OBJEKTOV

Izdelujemo tudi 3D izrise objektov v poljubni perspektivi in velikosti po vaših potrebah (primer: upodobitev Plečnikove Ljubljane).



# KARTE PO NAROČILU

## Iščete zemljevid po svojih željah!?

Pokličite nas! Skupaj bomo **izdelali** karto s pravim obsegom, prilagodili merilo namenu uporabe, nastavili ustrezno ažurirano topografsko podlago in nanjo nanesti tematsko vsebino, ki je za vas najbolj zanimiva. Tudi kartografske znake lahko izdelamo povsem po vaših željah.

Način prikaza je lahko dvo- ali tridimenzionalen. Izdelek lahko prejmete natisnjen na papir ali v digitalni obliki za uporabo na internetu.

 **0590 71 886**

- TEMATSKE KARTE (občinske, kolesarske, pohodne, ...)



- TURISTIČNI BLOKI - TRGANKE





- TURISTIČNE BROŠURE IN RAZGLIEDNICE



- 3D KARTE



- DOTISK KART Z VAŠIM LOGOTIPOM



## DODELAVA KART

Poleg digitalne izdelave kart vam ponujamo tudi njihovo **dodelavo**, ki jo lahko izvedemo na enega od naslednjih načinov:

- kaširanje na penasto ploščo, DIBOND ploščo ali pločevino (magnetno ploščo)
- plastifikacija (zaščita z UV folijo, mat ali sijaj - možnost pisanja in brisanja)
- okvirjanje z ALU ali PVC okvirjem
- letvičenje s PVC ali lesenimi letvicami
- dobava magnetkov za označevanje



Pri kaširani karti na penasto ploščo je možno vanjo zapičiti razne zastavice ali žebličke, da si označimo željeno lokacijo.



## PLAKATI

V našem podjetju oblikujemo in izdelujemo tudi plakate za najrazličnejše priložnosti, kot so npr. rojstni dnevi, zabave, obletnice, poroke itd.

Plakati so lahko vseh velikosti, le po širini so omejeni na 2,5 m.

# ZASTOPANJE IN PRODAJA

## • Marco Polo



Podjetje Kartografija d.o.o. je **ekskluzivni distributer** za blagovno znamko Marco Polo v Sloveniji. Vrhunske karte so uporabniku prijazne in enostavne za branje in uporabo. Pod trdimi platnicami se skriva bogata vsebina, ki uporabniku prinaša pravo mero informacij. Poleg prometnega omrežja s kategorizacijo cest in razdaljami so na zemljevidih izpostavljena zanimiva mesta in atraktivni kraji ter pokrajinsko lepi deli poti ter naravne znamenitosti. Karte MARCO POLO so opremljene tudi s podrobnim seznamom krajev in načrti glavnih mest.

## • Kompass

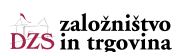


KOMPASS zemljevidi veljajo za referenčne med planinskimi kartami. So kvalitetni, pogosto posodobljeni, informativni in natančni. Kompass zemljevidi oziroma pohodniške, kolesarske in turnosmučarske karte vsebujejo markirane in druge poti ter tudi njihovo zahtevnost (steze, poti, strme/zahtevne poti). Vrisane so tudi kolesarske steze, izbrane turne smuke ter steze za tek na smučeh in sankiške proge.

# NAŠA PRODAJNA MESTA

## v Sloveniji

- bencinski servisi Petrol d.d.
- bencinski servisi OMV Slovenija d.o.o.
- bencinski servisi Mol Slovenija d.o.o.
- knjigarne in papirnice Mladinske knjige
- Državna založba Slovenije
- E. Leclerc Slovenija
- Drogerija Ilirija
- vse ostale večje knjigarne in papirnice



# NAŠI DISTRIBUTERJI

## v tujini

- MapFox, Nemčija
- Geo Center, Nemčija
- Stanford's, Velika Britanija
- The Map Shop, Velika Britanija
- Freytag & Berndt, Avstrija
- Transalpina Trieste, Italija
- Craenen BVBA, Belgija
- Kiwi, Češka
- Mapworld, Madžarska



# SPLETNA TRGOVINA



NOVO V PONUDBI

TURISTIČNE KARTE - SLOVENIJA

PLANINSKE KARTE - ZEMLJEVIDI

Slovenske gore

Avstrija

Italija

Ostale

AVTOKARTE - CESTNI ZEMLJEVIDI

OTROŠKE KARTE - ZEMLJEVIDI

STENSKÉ KARTE - ZEMLJEVIDI

MESTNE KARTE

ATLASI

VODNIKI

trgovina.kartografija.si » PLANINSKE KARTE - ZE

## Slovenske gore

Korniško-Savinjske Alpe, planinska karta 1:50T

8,99 €

Triglavski narodni park - planinska karta 1:50.000 PVC

<http://trgovina.kartografija.si/>



# FACEBOOK



<https://www.facebook.com/kartografija.si/>



# Beleške





---

Tržaška cesta 42  
1000 Ljubljana  
Slovenija

T 0590 71 886  
[info@kartografija.si](mailto:info@kartografija.si)  
[www.kartografija.si](http://www.kartografija.si)